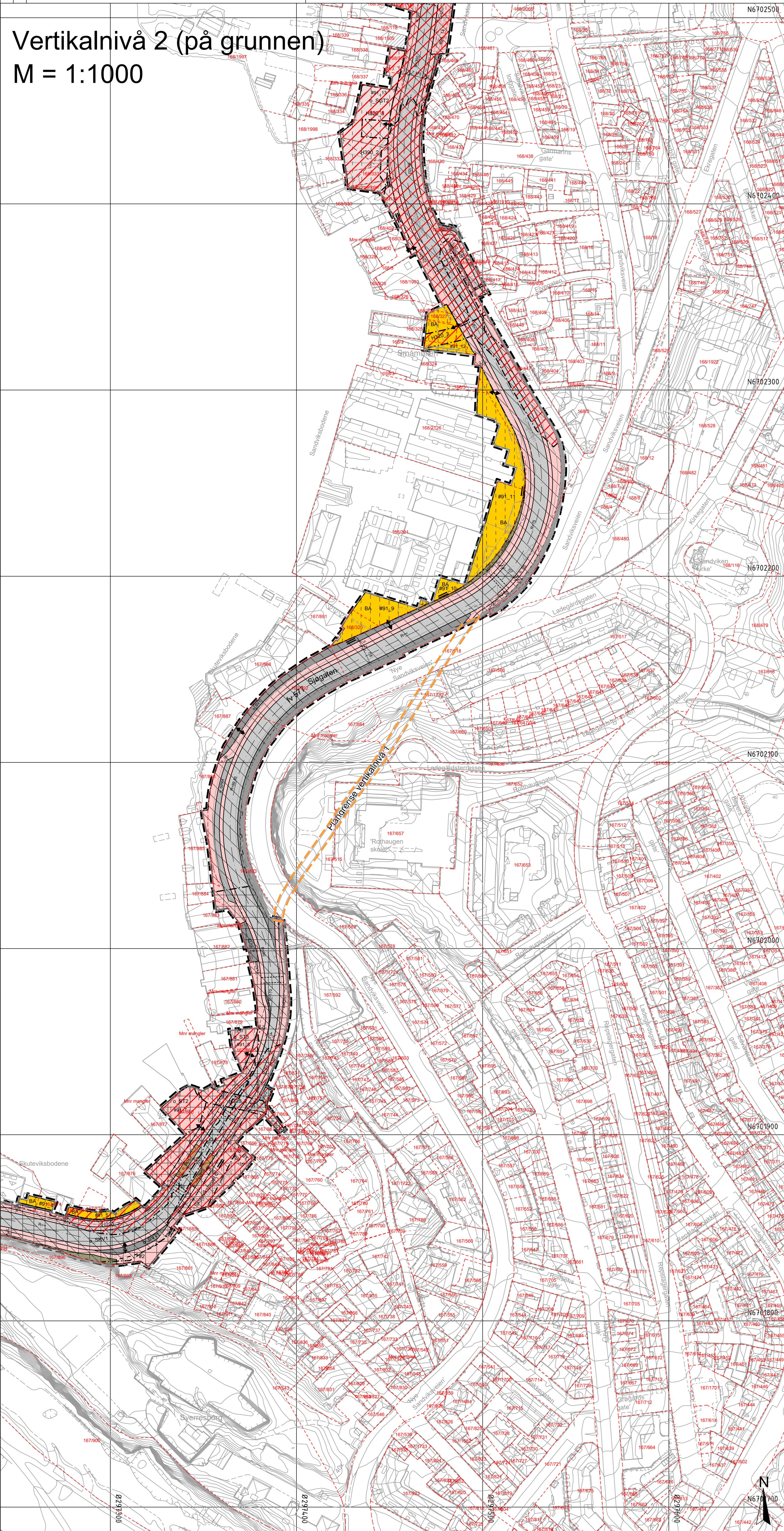
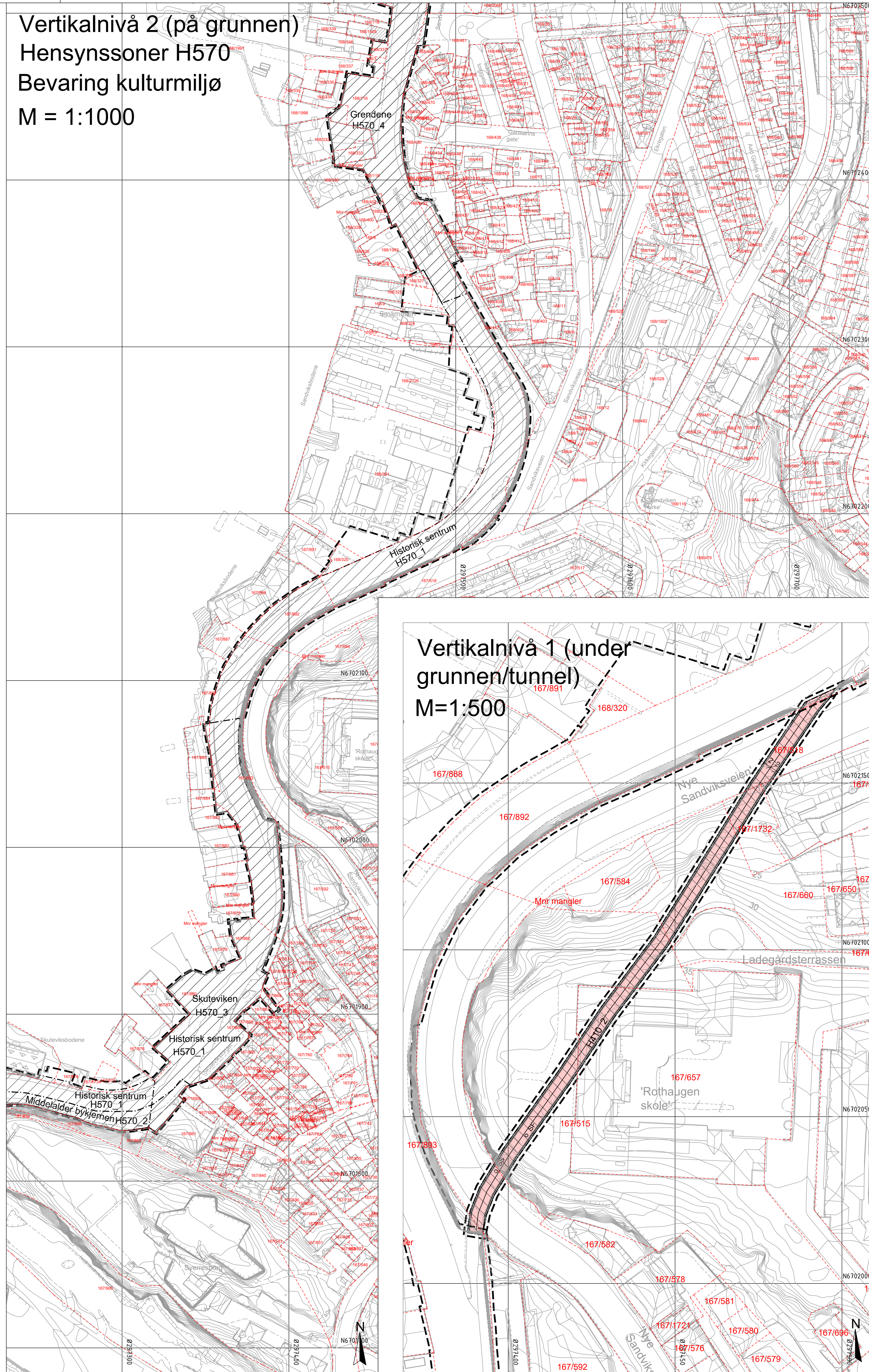


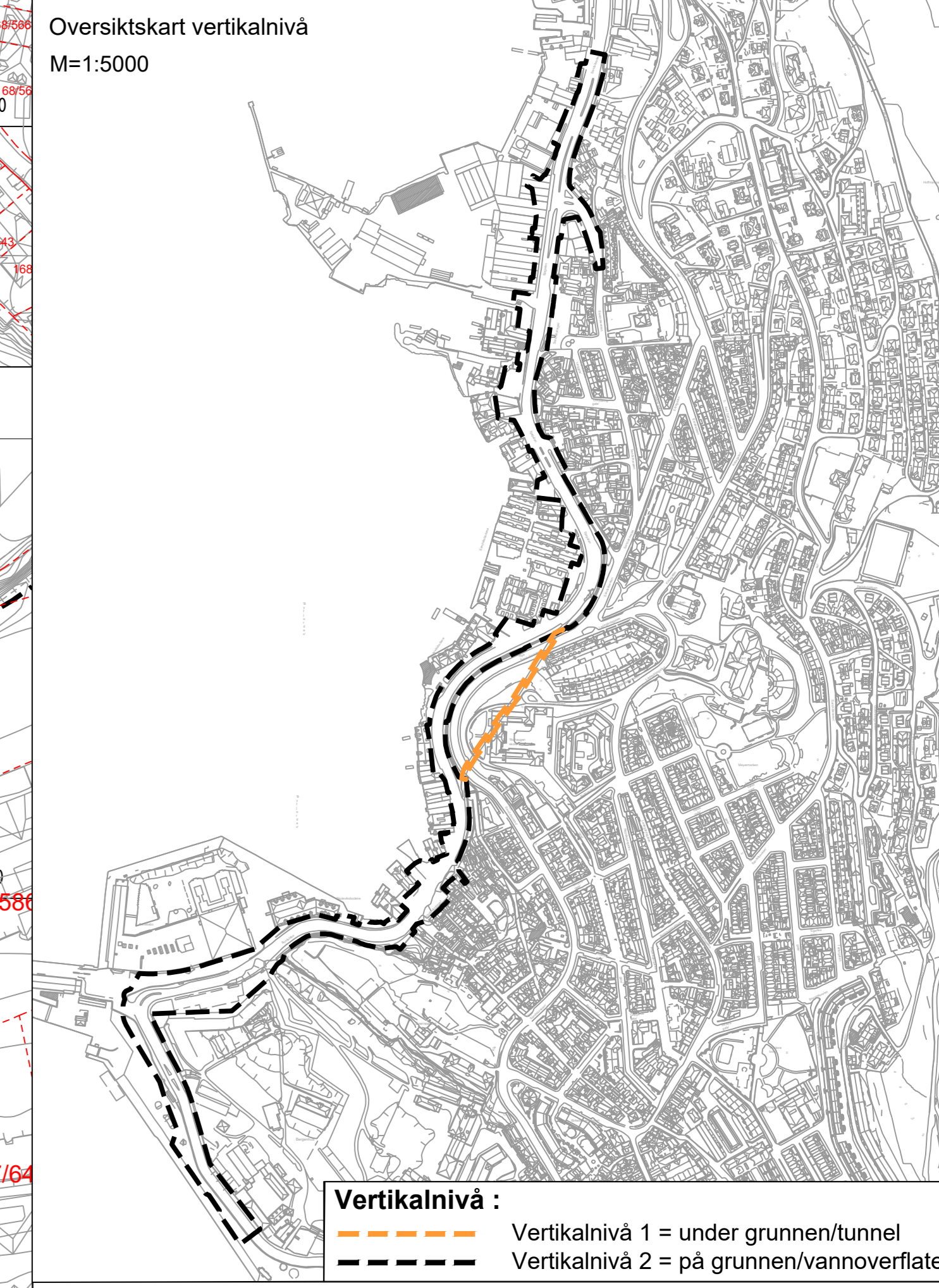
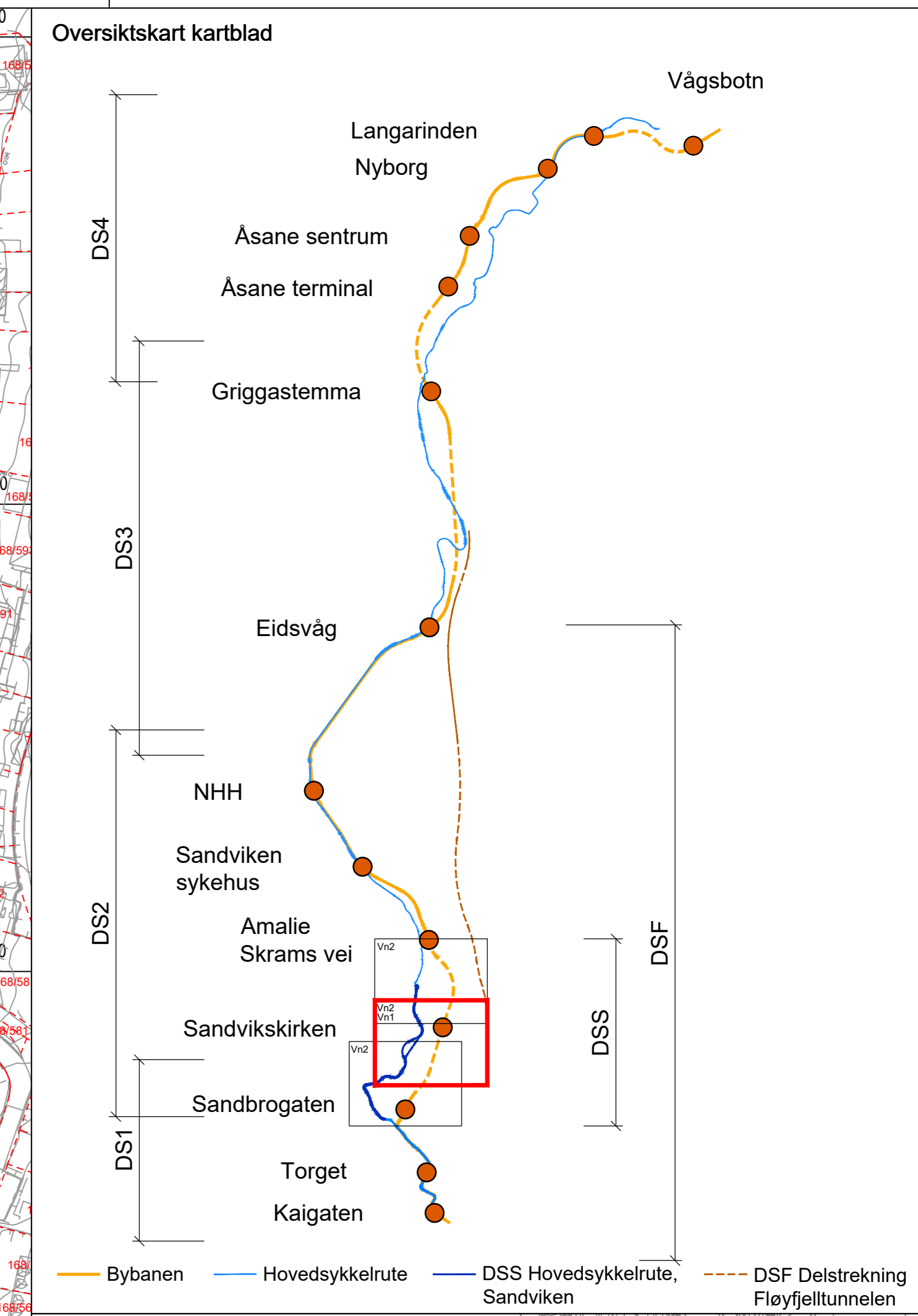
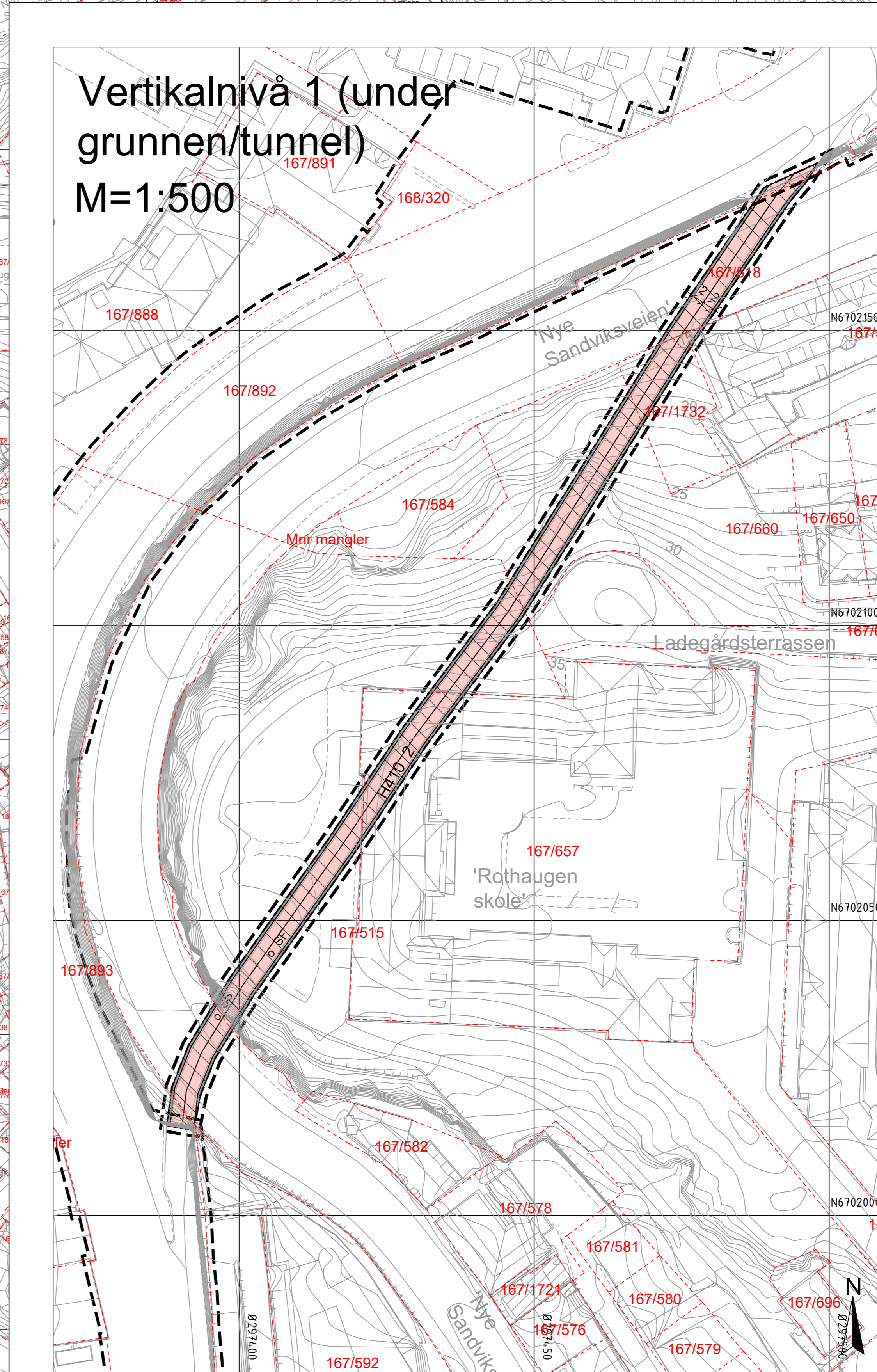
Vertikalnivå 2 (på grunnen)
M = 1:1000



Vertikalnivå 2 (på grunnen)
Hensynssoner H570
Bevaring kulturmiljø
M = 1:1000



Vertikalnivå 1 (under grunnen/tunnel)
M=1:500



Tegnforklaring

Reguleringsplan PBL 2008

§12-5. Nr. 1 - Betyggelse og anlegg

- Betyggelse og anlegg (1001)

§12-5. Nr. 2 - Samferdselsanlegg og teknisk infrastruktur

- SKV Kjerrevag (2011)
- SF Fortau (2012)
- ST Fortg (2013)
- GA Gateløp (2014)
- SGS Gangveg/gangareal/gatete (2016)
- SS Sykkelanlegg (2017)
- SVV Annen veggrunn - tekniske anlegg (2018)
- SVG Annen veggrunn - grøntareal (2019)
- SKV Kollektivhokkeplass (2073)
- SPP Parkeringsplasser (2092)
- SKF Kombinerte formål for samferdselsanlegg: Kjerrevag (2011) og Fortau (2012) (2800)

§12-5. Nr. 3 - Grønnstruktur

- GP Park (3050)

§12-6 - Hensynssoner

- F140 Frisikt (140)
- F1200 Planfare (1200)
- A300 Annen fare (300)
- K410 Krav vedrørende infrastruktur (410)
- B570 Bevaring kulturmiljø (570)
- B730 Båndlegging etter lov om kulturminner (730)

§12-7 - Bestemmelsesområder

- U1 Uformling (1)
- M1 Midlertidig bygge- og anleggsområde

Linjesymbol

- Illustrasjon av planens begrensning (vist 1m utenfor juridisk plangrense) RpGrense sammenfaller med RpFormålsgrense
- Formålsgrense
- Betyggelse som forutsettes fjernet (1215)
- Regulert sentrefulle (1221)
- Frisiktløse (1222)
- Regulert fotgjengerfelt (1226)
- Måle og avstandslinje (1259)

Punktsymboler

- Støpning av avkjørsel (1241)
- Avkjørsel - både inn og utkjørsel (1242)
- Avkjørsel - kun utkjørsel (1244)

REG. EIERFORM (nr. 137-7-1)

- Ottentrigg arealformål

BASISKART

- Eiendomsgrænse
- Ekisterende betyggelse
- Godkjent tiltak
- Godkjent grunnlag: UTMO2_Esnet 09
- Godkjent høydegrunnlag: N2000
- Siste utkastet basiskart: 17.03.22
- Elevasjonslinje: Kamassessak: 1:1000 ved utkastet A0

Reguleringsplan, detaljregulering for:

Bergenshus, gnr. 167, bnr. 1736 m.fl.
Hovedsykkelrute Festningskaiaen - Sandviksveien
Nasjonal arealplan-ID 4601_65790000

Vertikalnivå 2

Saksbehandling ifølge plan- og bygningsloven	Dato	Plankart dateret	Bestemmelser dateret
Planlagt	09.05.2019		
Planlagt kunnngort	19.05.2018		
Beskriving offentlig ettersyn		d5 mm.åå	d5 mm.åå
Offentlig ettersyn, fra - til		d5 mm.åå - d5 mm.åå	d5 mm.åå
Blytsrets vedtak		d5 mm.åå	d5 mm.åå
Planvedtak kunnngort		d5 mm.åå	d5 mm.åå

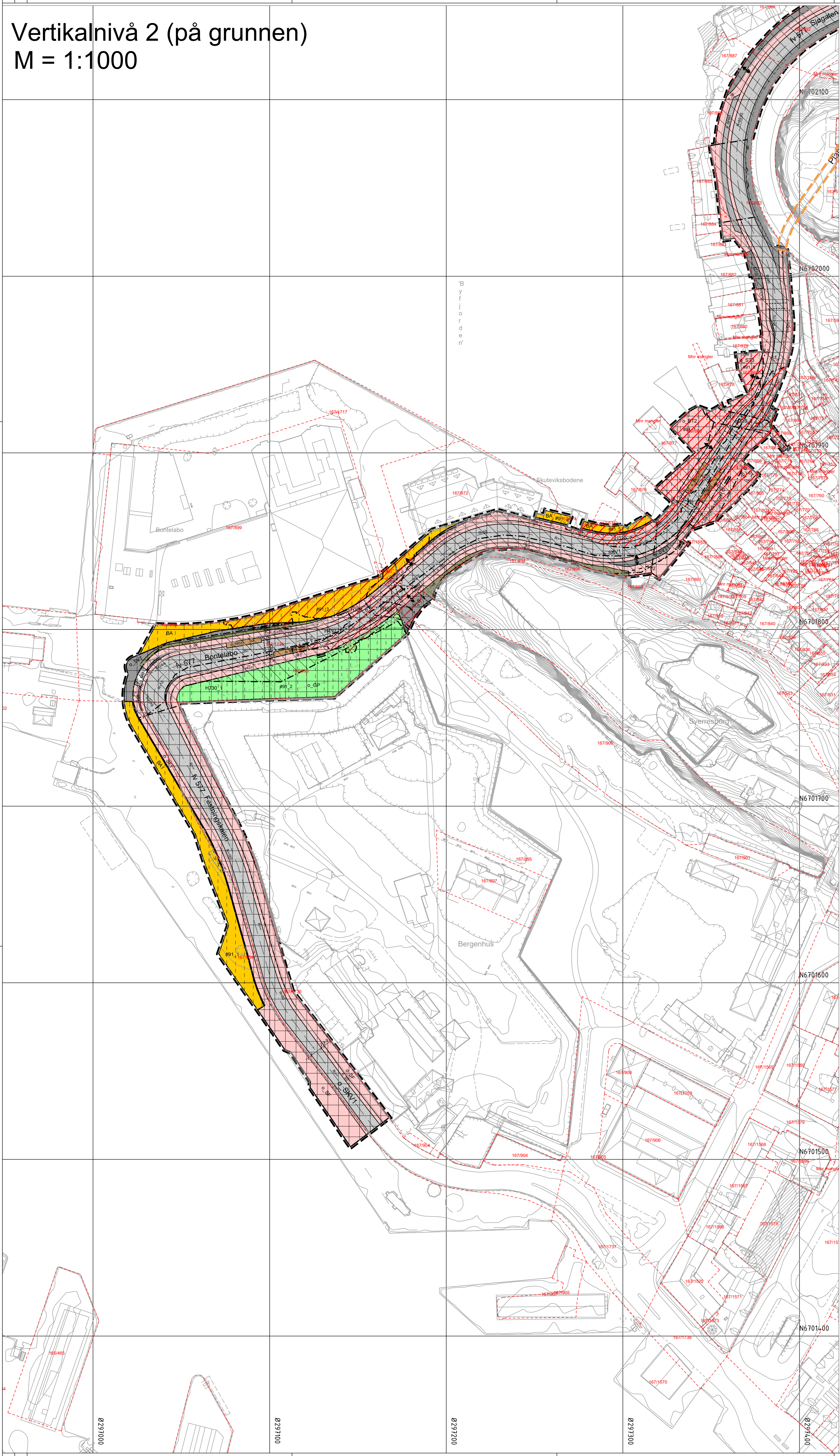
Forslagsgiver: Utarbeidet av: Saksnummer: 20222560

Godkjent av: Miljøetaten, Norconsult, Statens vegvesen, Plankart: 15.09.2022

Det bekreftes at plankartet er i samsvar med blytsrets vedtak.

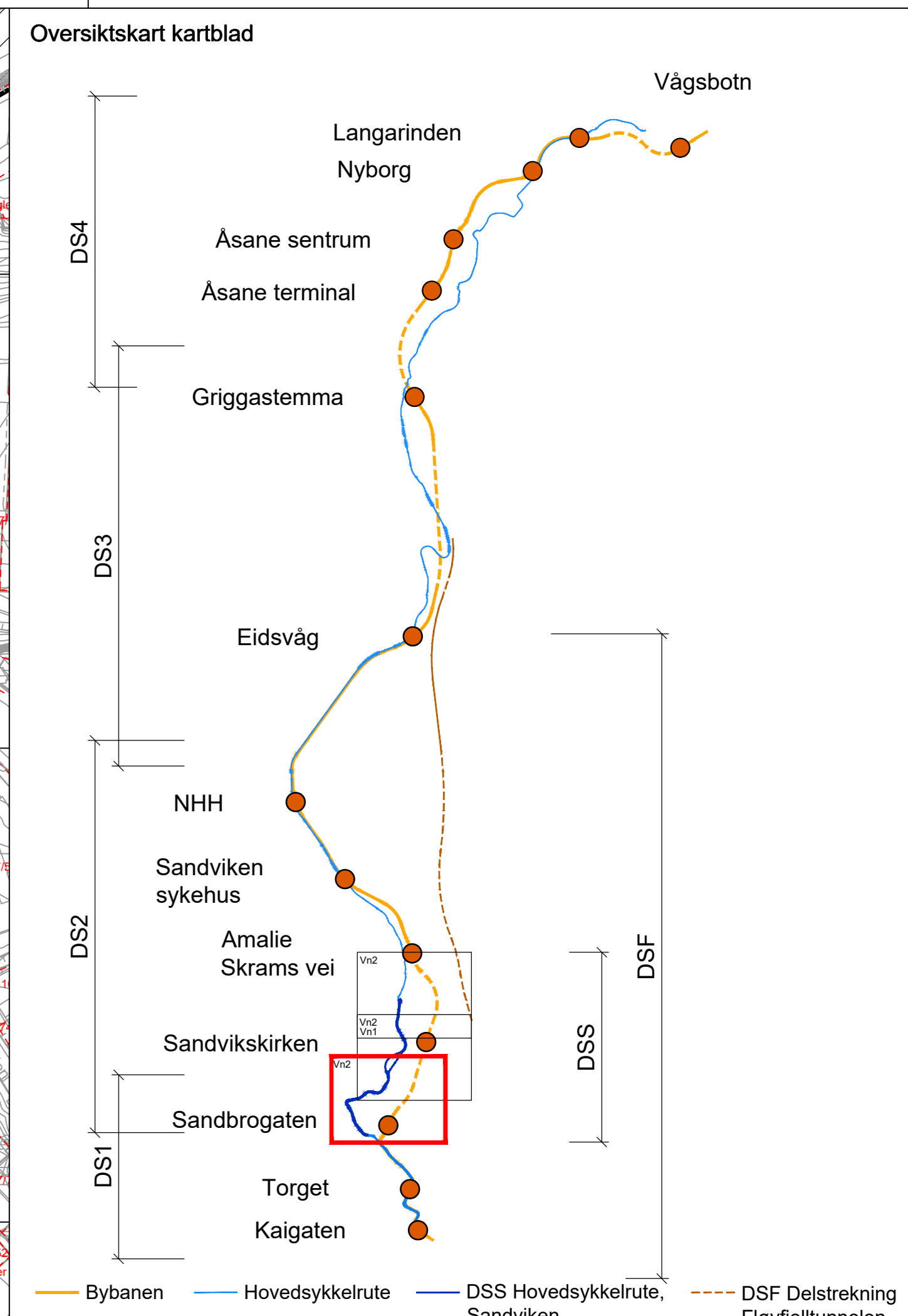
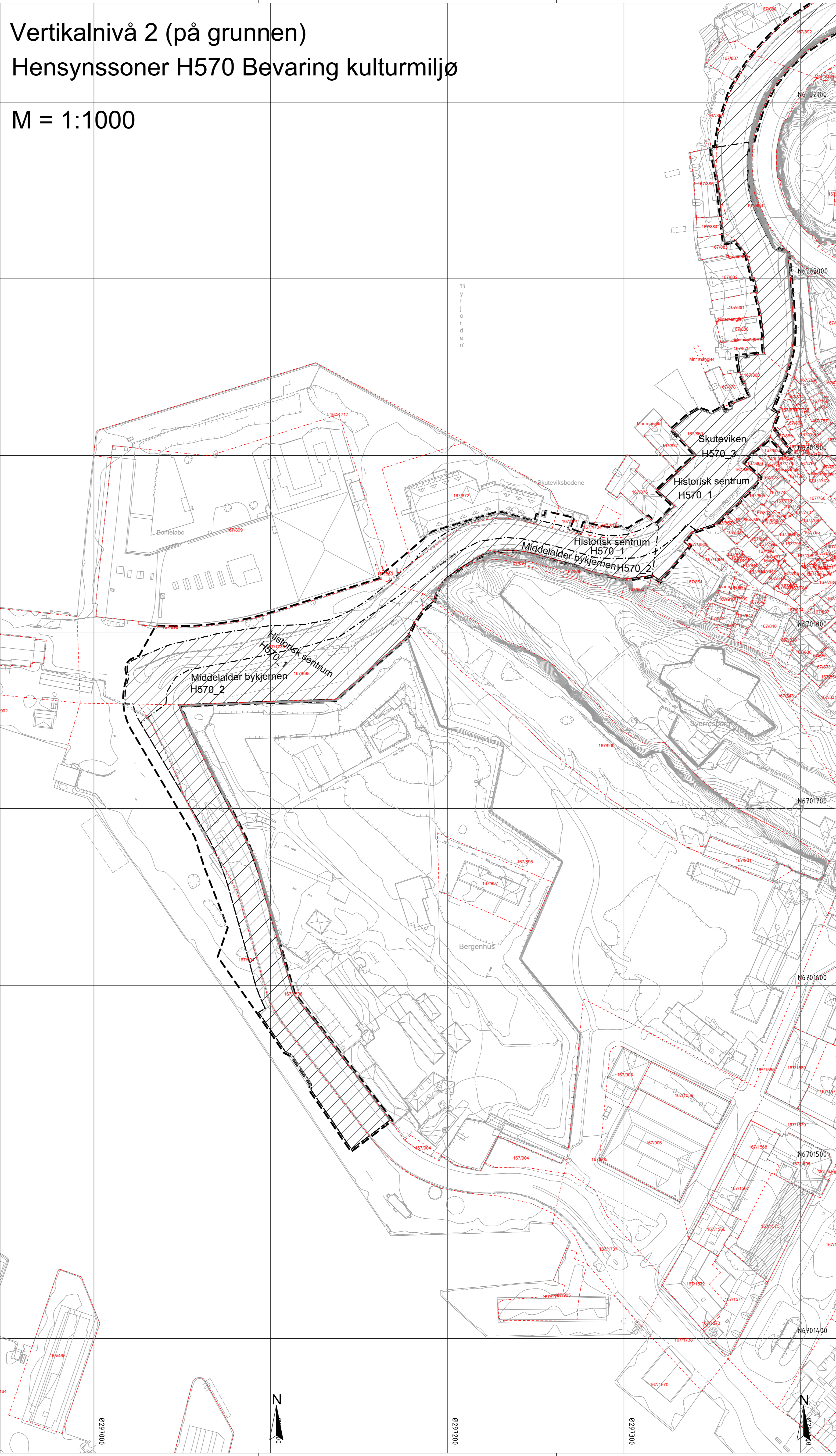
Avslutningsgeod

Vertikalnivå 2 (på grunnen)
M = 1:1000



Vertikalnivå 2 (på grunnen)
Hensynssoner H570 Bevaring kulturmiljø

M = 1:1000



Tegnforklaring

Reguleringsplan PBL 2008

§12-5. Nr. 1 - Betyggelse og anlegg

- Betyggelse og anlegg (1001)

§12-5. Nr. 2 - Samferdselsanlegg og teknisk infrastruktur

- SKV1 Kjerveg (2011)
- SF Fortau (2012)
- ST Torg (2013)
- GA Gøytun (2014)
- SGG Gangveg/gangareal/gågate (2016)
- SS Sykkelanlegg (2017)
- SV1 Annen veggrunn - tekniske anlegg (2018)
- SVG Annen veggrunn - grøntareal (2019)
- SKT1 Kollektivhokkeplass (2073)
- SPP Parkeringsplasser (2082)
- Kombinerte formål for samferdselsanlegg: Kjerveg (2011) og Fortau (2012) (2800)

§12-5. Nr. 3 - Grønnstruktur

- GP Park (3050)

§12-6 - Hensynssoner

- FR Frisikt (140)
- FL Planfare (320)
- FA Annen fare (300)
- KE Krav vedrørende infrastruktur (410)
- BE Bevaring kulturmiljø (570)
- BM Båndlegging etter lov om kulturminner (730)

§12-7 - Bestemmelsesområder

- U Utforming (1)
- M Midlertidig bygge- og anleggsområde

Linjesymbol

- Illustrasjon av planens begrensning (vis 1m utenfor juridisk plangrense) Rp/Grense sammenfaller med Rp/Formålsgrense
- Betyggelse som forutsettes fjernet (1215)
- Regulert sentreflinje (1221)
- Frisiktlinje (1222)
- Regulert fotgjengerfelt (1226)
- Måle og avstandslinje (1259)

Punktsymboler

- Stenging av avkjørsel (1241)
- Avkjørsel - både inn og utkjørsel (1242)
- Avkjørsel - kun utkjørsel (1244)

REG. EIERFORM (nr. §12-7 nr. 1)

- O Offentlig arealformål

BASISKART

- Elendomsgrense
- Ekisterende betyggelse
- Godkjent tiltak
- Godtsett grunnlag: UTAS2_Esnet 09
- Godtsett høydegrunnlag: N2000
- Siste utkastet dato: 17.03.22
- Etikettstatus: f
- Kartskala: 1:1000 ved ankomst A0

Reguleringsplan, detaljregulering for:

Bergenhuis, gnr. 167, bnr. 1736 m.fl.
Hovedsykkelrute Festningskaiaen - Sandviksveien
Nasjonal arealplan-ID 4601_65790000

Saksbehandling ifølge plan- og bygningsloven	Dato	Plankart dater	Bestemmelser dater
Saksøking	09.05.2019		
Planoppstart	19.05.2018		
Beslutning offentlig ettersyn	dd.mm.åå	dd.mm.åå	dd.mm.åå
Offentlig ettersyn, fra - til	dd.mm.åå - dd.mm.åå	dd.mm.åå	dd.mm.åå
Bystyrets vedtak	dd.mm.åå	dd.mm.åå	dd.mm.åå
Planvedtak kunnngjørt	dd.mm.åå	dd.mm.åå	dd.mm.åå

Forslagsgiver: Utarbeidet av: **PLANFOR**

Saksnummer: 20222560

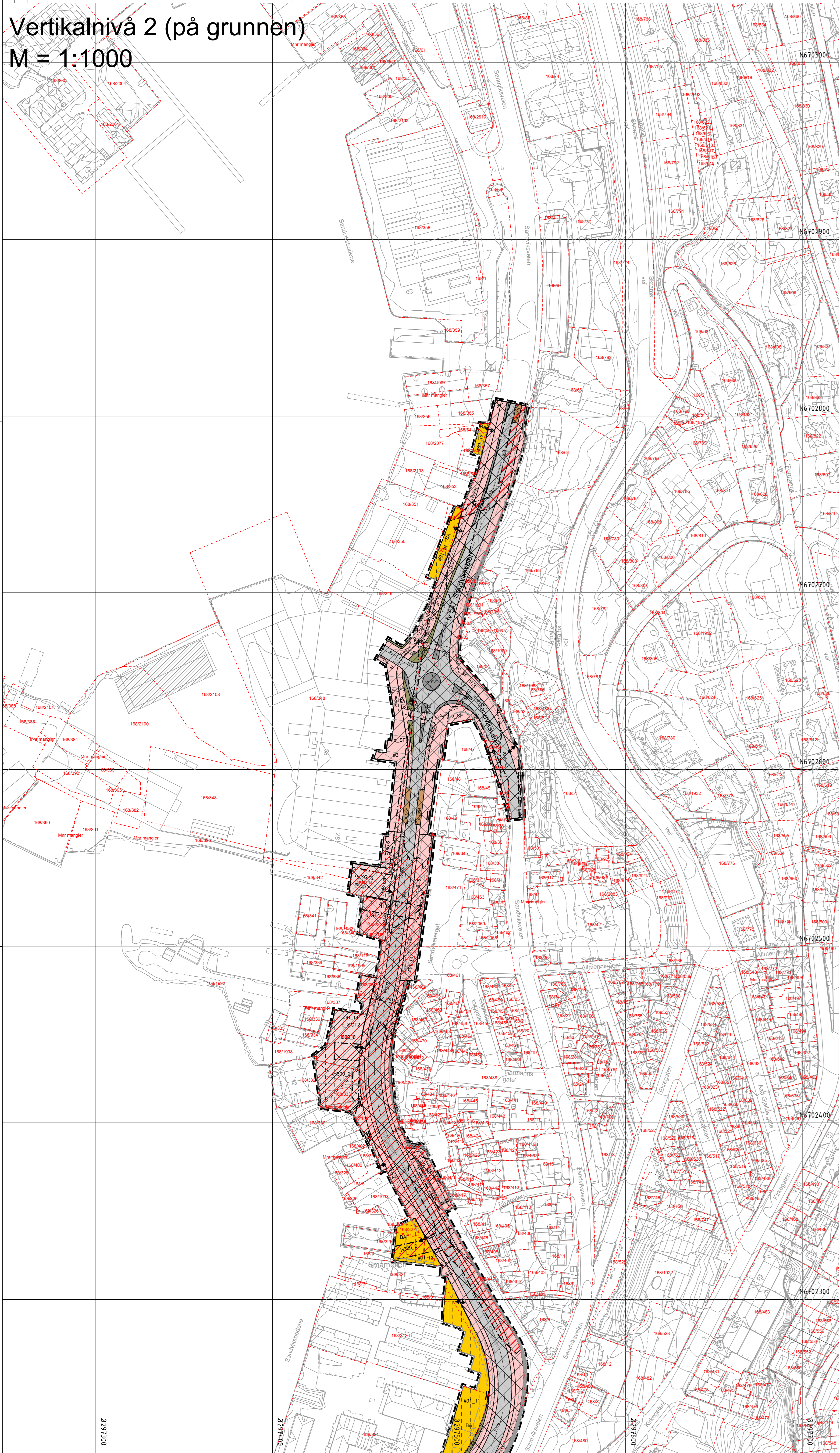
Dato innspisning/planark: 15.09.2022

Det bekreftes at plankartet er i samsvar med bystyrets vedtak.

Avsluttet

Vertikalnivå 2 (på grunnen)

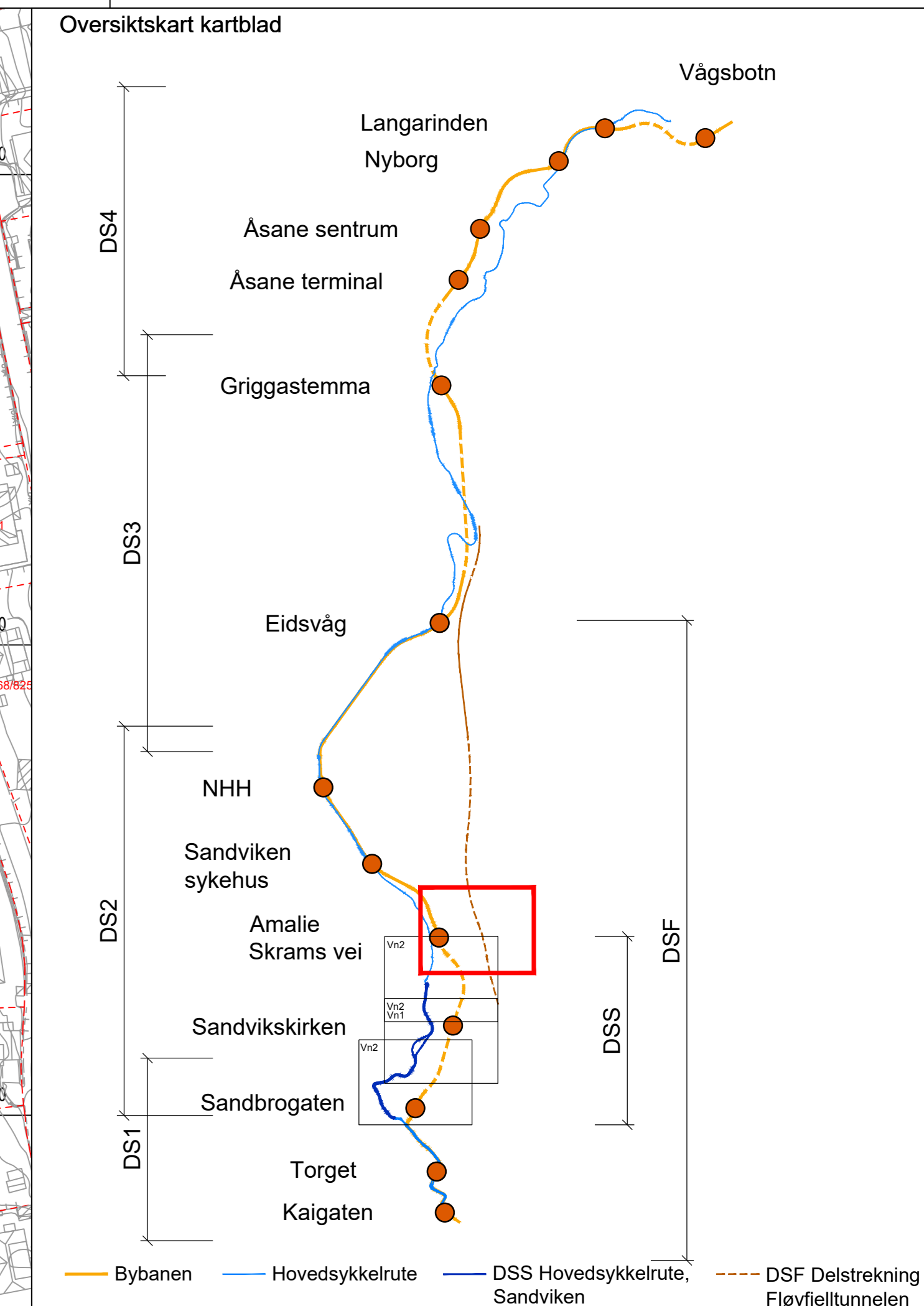
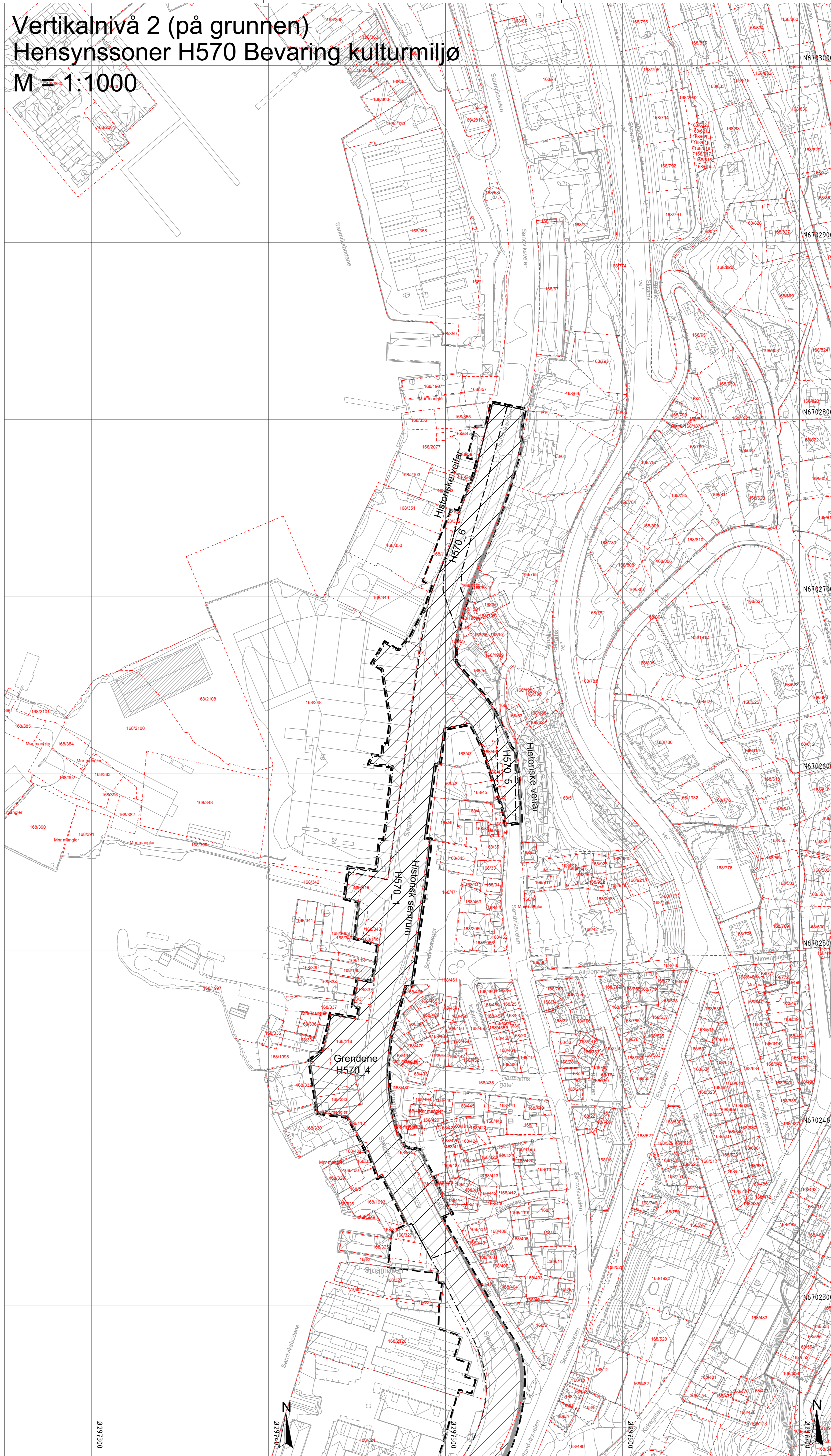
M = 1:1000



Vertikalnivå 2 (på grunnen)

Hensynssoner H570 Bevaring kulturmiljø

M = 1:1000



Tegnforklaring

Reguleringsplan PBL 2008

§12-5. Nr. 1 - Betyggelse og anlegg

- Betyggelse og anlegg (1001)

§12-5. Nr. 2 - Sanferdselsanlegg og teknisk infrastruktur

- Kjerveg (2011)
- Fortau (2012)
- Torg (2013)
- Gatelan (2014)
- Gangveg/gangareal/gågate (2016)
- Sykkelanlegg (2017)
- Annen veggrunn - tekniske anlegg (2018)
- Annen veggrunn - granteral (2019)
- Kollektivhokkeplass (2073)
- Parkeringsplasser (2082)
- Kombinerte formål for sanferdselsanlegg: Kjerveg (2011) og Fortau (2012) (2800)

§12-5. Nr. 3 - Grenstruktur

- Park (3050)

§12-6 - Hensynssoner

- Friskilt (140)
- Planfare (320)
- Annen fare (300)
- Krav vedrørende infrastruktur (410)
- Bevaring kulturmiljø (570)
- Båndlegging etter lov om kulturminner (730)

§12-7 - Bestemmelseområder

- Utforming (1)
- Midlertidig bygge- og anleggsområde

Linjesymbol

- Illustrasjon av planens begrensning (vist 1m utenfor juridisk plangrense) RpGrense sammenfaller med RpFormålsgrense
- Formålsgrense
- Betyggelse som forutsattes fjernet (1215)
- Regulert sentrefelie (1221)
- Friskiltfrie (1222)
- Regulert fotogrefelie (1226)
- Måle og avstandstjerne (1259)

Punktsymboler

- Stenging av avkjørsel (1241)
- Avkjørsel - både inn og utkjørsing (1242)
- Avkjørsel - kun utkjørsing (1244)

REG. EIERFORM (nr. §12-7 nr. 1)

- Offentlig arealformål

BASISKART

- Eiendomsgrænse
- Ekisterende betyggelse
- Godkjert tiltak
- Goddeisk grunnlag: UTAS2_Esnet 09
- Goddeisk høydegrunnlag: N2000
- Siste utkastet basiskart: 17.03.22
- Etiketter: fra
- Kartskala: 1:1000 ved utkastet A0

Reguleringsplan, detaljregulering for:

Bergenshus, gnr. 167, bnr. 1736 m.fl.
Hovedsykkellute Festningskaiaen - Sandviksveien
Nasjonal arealplan-ID 4601_65790000

Saksbehandling ifølge plan- og bygningsloven	Dato	Plankart dateret	Bestemmelser dateret
Saksøking	09.05.2019		
Planoppgjøret	09.05.2019		
Planoppgjøret kunnngort	19.05.2018		
Beslutning, offentlig ettersyn		dd.mm.åå	dd.mm.åå
Offentlig ettersyn, fra - til		dd.mm.åå	dd.mm.åå
Bystyrets vedtak		dd.mm.åå	dd.mm.åå
Planvedtak kunnngort		dd.mm.åå	dd.mm.åå

Forsegling: Utarbeidet av: Saksnummer: 20222060
 Planlagt innleggelsesdato: 15.09.2022

Det bekrefte at plankartet er i samvar med bystyrets vedtak.

Avslutningsleder